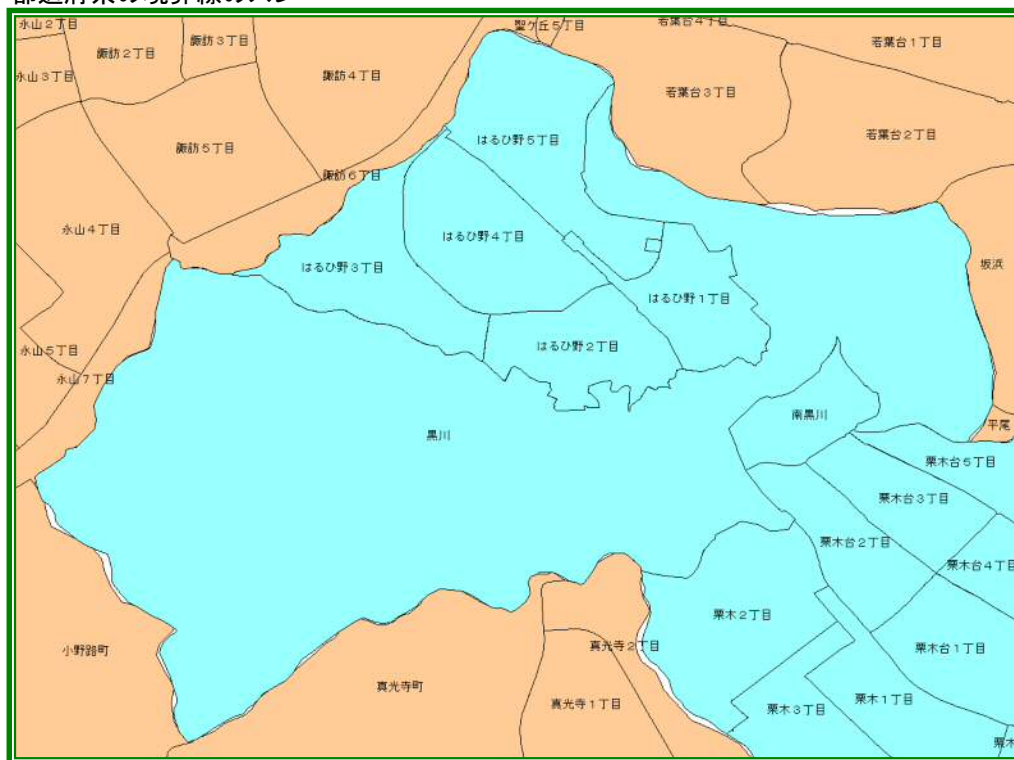


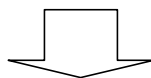
NSCデータベース データ説明

データ名	町丁・字等別地図	
データ概要	<p>本データは、国勢調査（総務省統計局）の調査過程で製作される大字町丁目相当の行政界ポリゴンデータを基に、マーケティングでのご利用を想定し下記補正を加えたデータとなっています。</p> <p>（１）都道府県境界のズレ補正 （２）国勢調査固有の特殊地域(水面調査区)の削除 （３）地域名の補間と補正</p> <p>※次頁に各補正例を掲載</p>	
データ項目	<p>地域コード 地域名 中心点（経度・緯度） 面積（㎡）</p> <p>※詳しくは「仕様」でご確認下さい。</p>	
データベース	国勢調査地図版	メッシュ版
提供データ年次	2020 年	提供の予定はございません
更新サイクル	5 年に 1 回	
次回更新時期	2027 年 10 月（予定）	
データソース	総務省統計局「国勢調査 町丁・字等別地図データ」	

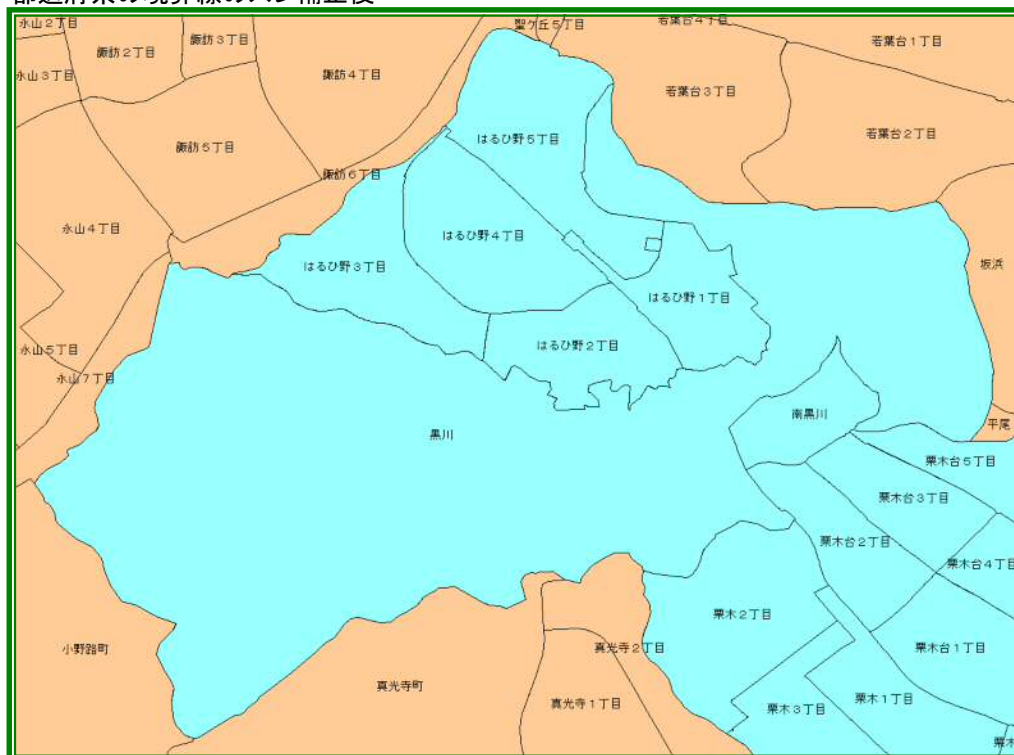
< 地図データの補正例① >
都道府県の境界線のズレ



※無色の地域は空白地(陸地として認識されない)

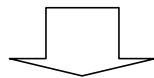
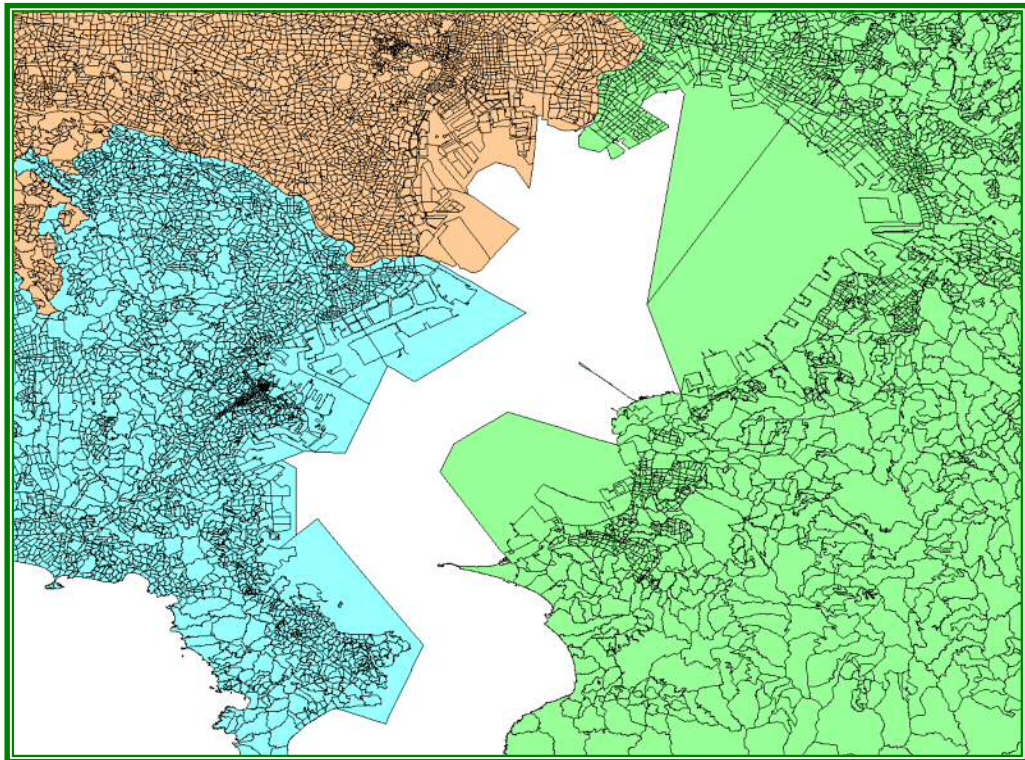


都道府県の境界線のズレ補正後

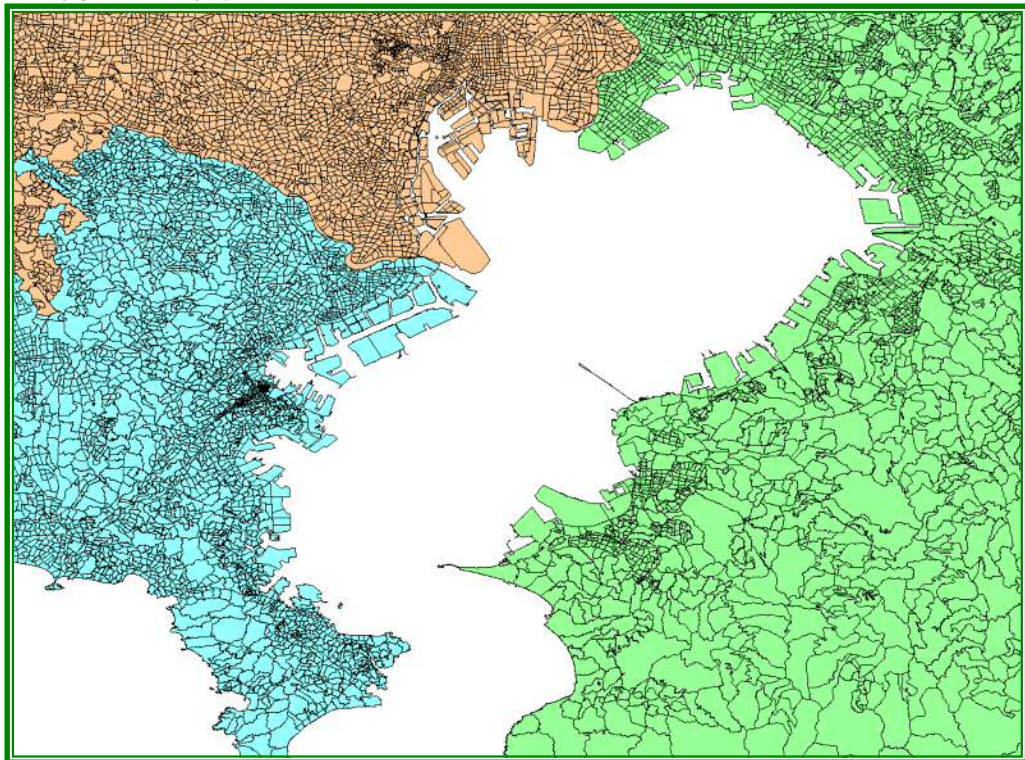


※都道府県コードの小さい方を基準線として補正しています

< 地図データの補正例② >
水面調査区

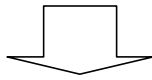
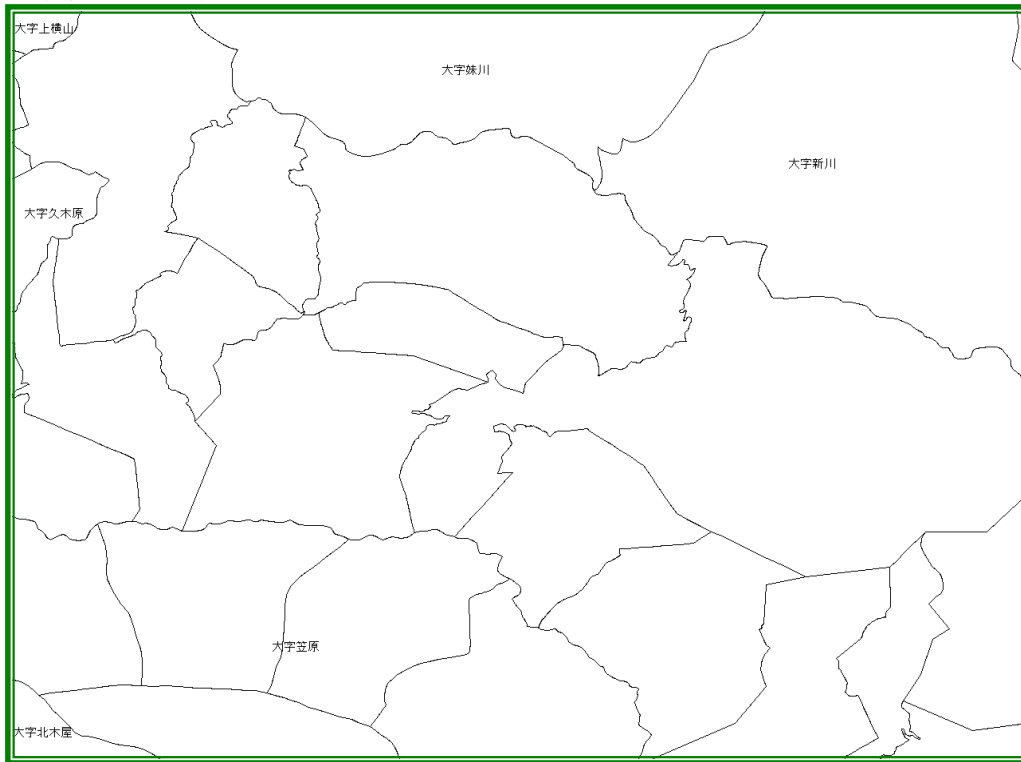


水面調査区の削除後

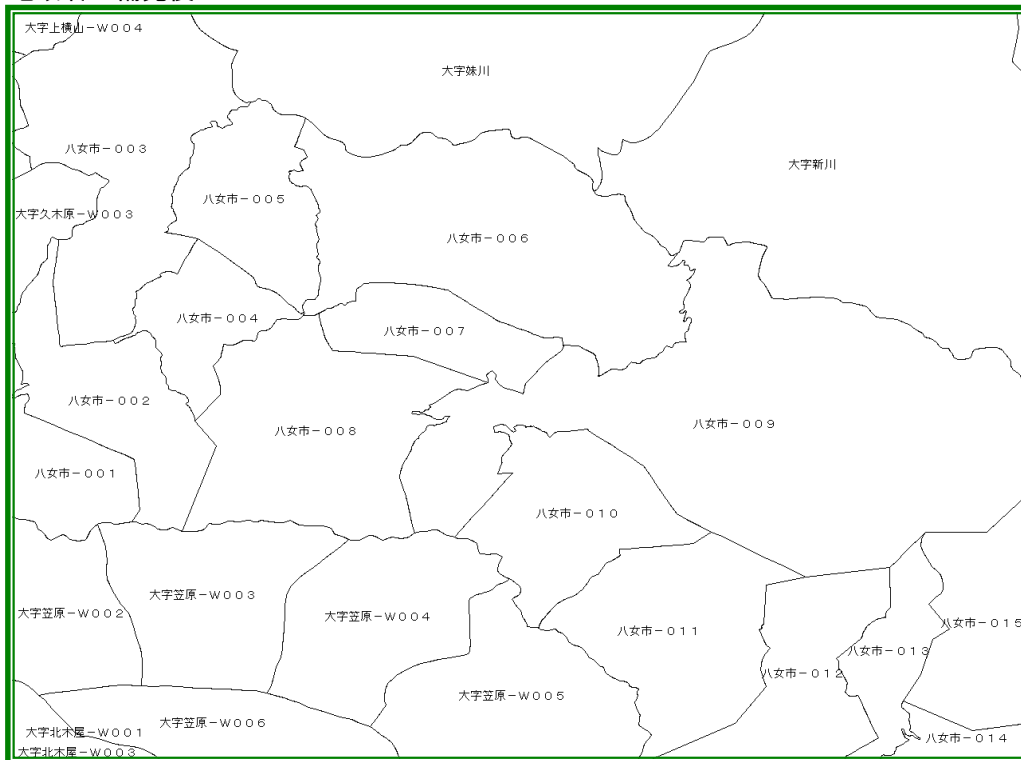


※統計データがほとんど存在しない水面調査区は削除しています

地域名のない地域

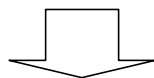
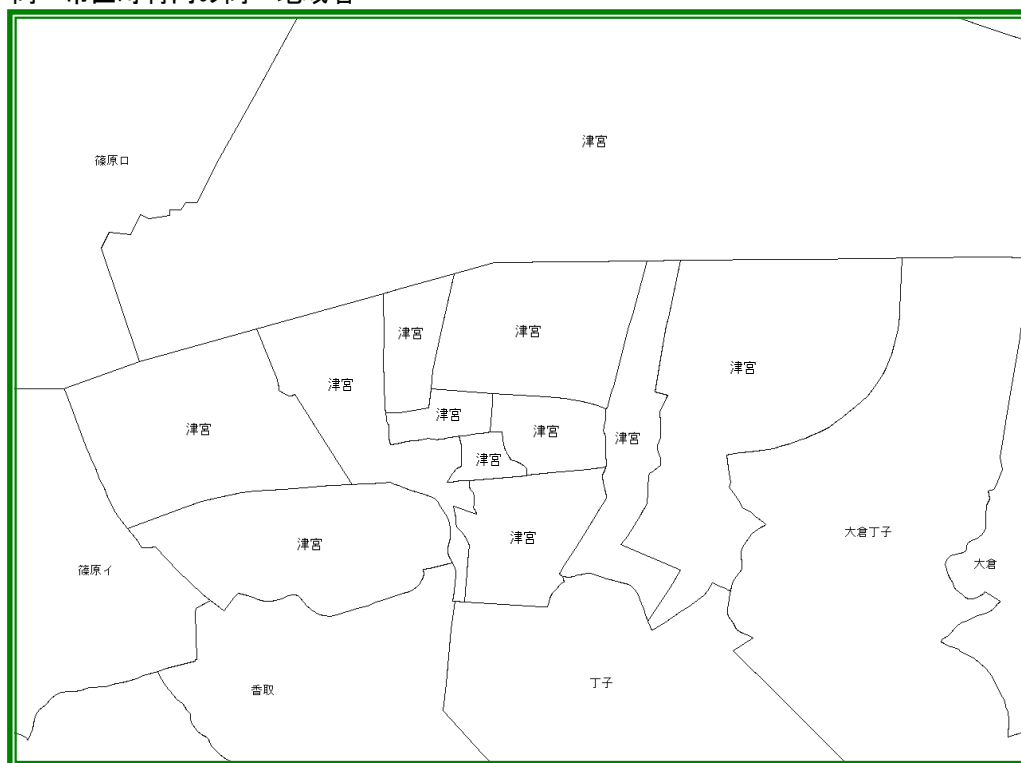


地域名の補完後

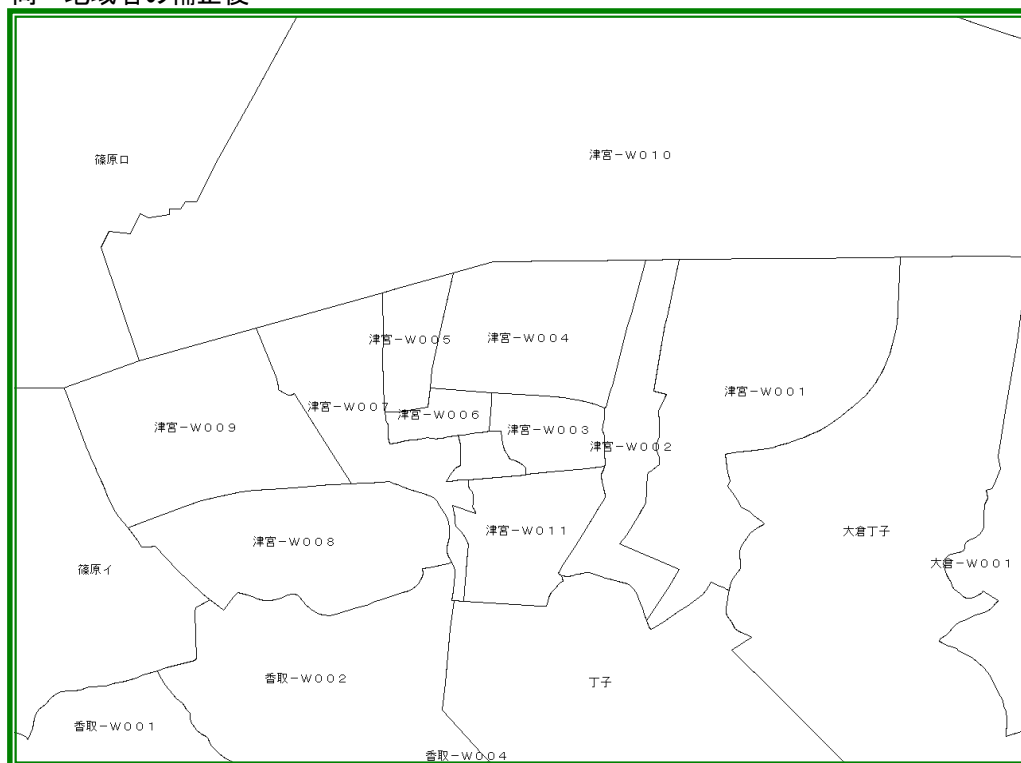


※区別が行なえるように市区町村名に連番を付した形式で補完しています

< 地図データの補正例④ >
同一市区町村内の同一地域名



同一地域名の補正後



※区別が行なえるように地域名に連番を付した形式で補正しています("W"は重複の意味)